

PIIRIPROTOKOLL nr 202408296793

Ida-Virumaa Lüganuse vald Varinurme küla

Õle tn 3 katastriüksus

Käesolev piiriprotokoll on koostatud maamõõtja Oliver Sinikas (*maakorraldustööde tegevuslitsents nr 630 MA-k*) poolt piiri ja piirimärkide maastikul kättenäitamise kohta.

Puudutatud katastriüksused ja -isikud

Katastriüksus	Omanik	Kutse saadetud	Osalet kättenäitamisel	Allkiri
Õle tn 3 75101:002:0015	Mart Kiis	19.09.2024	05.10.2024	
Õle tänav 30901:002:0055	Lüganuse Vallavalitsus	20.09.2024	-	
Õle tn 1 75101:002:0003	Eduard Kruzberg	19.09.2024	30.09.2024	
	Alina Kruzberg	19.09.2024	-	
Liinitaguse 44201:001:0085	Eesti Vabariik Kliimaministeerium	19.09.2024	-	

Piirikirjeldus – Õle tn 3

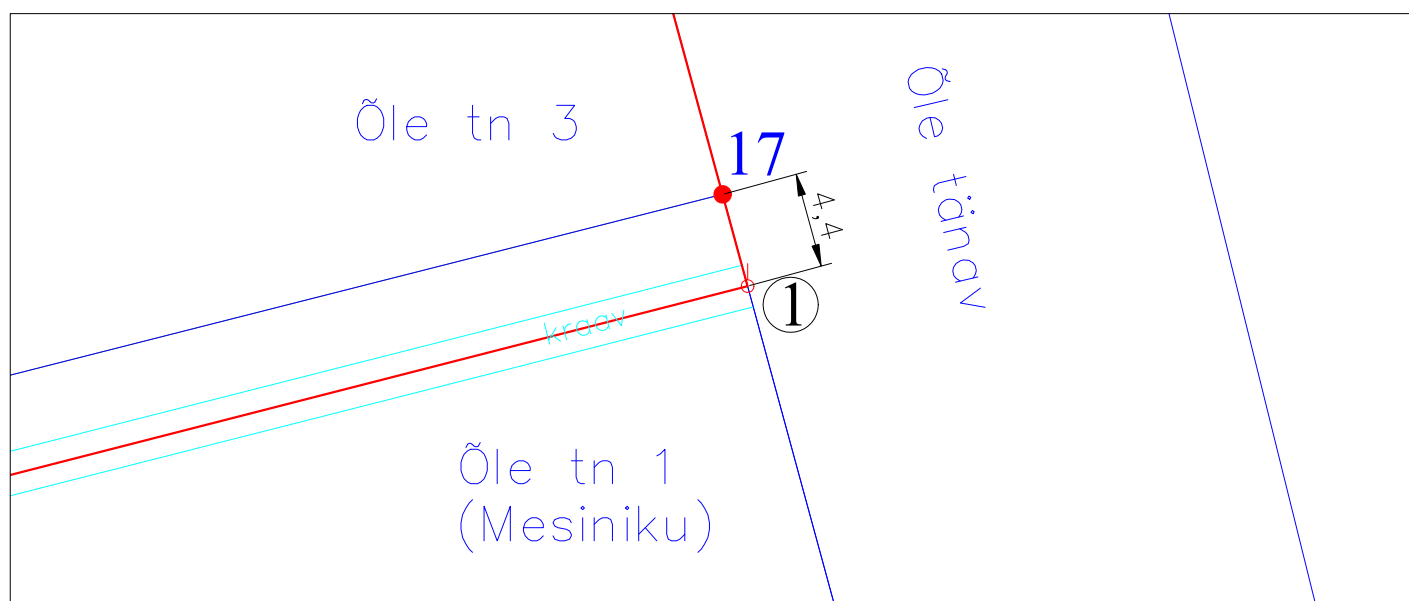
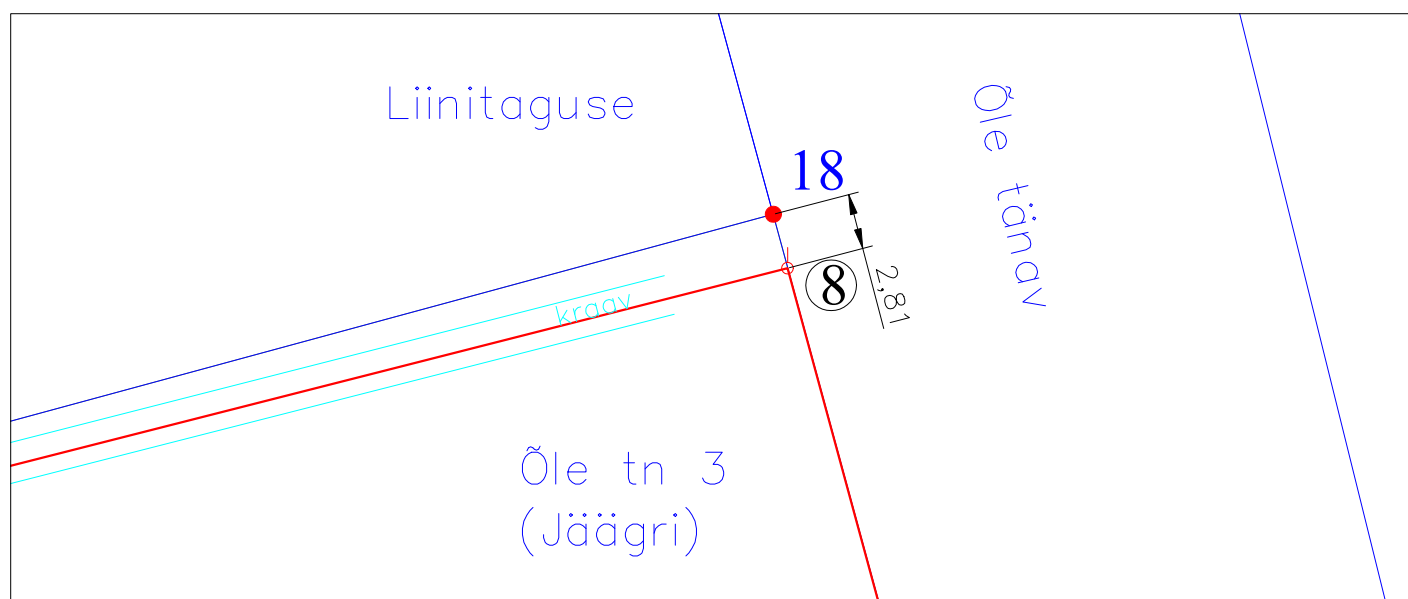
Piiripunkti nr	Piiripunkti vorm	Kulgemise viis	Märkus	Paigalduse info	Piir kindlaks tehtud
1	metalltoru	sirgjooneline	-	taastatud	jah
2	metalltoru	sirgjooneline	-	paigaldatud	-
3	metalltoru	sirgjooneline	-	paigaldatud	-
4	metalltoru	sirgjooneline	-	paigaldatud	-

Piirikirjeldus – Õlemetsa

Piiripunkti nr	Piiripunkti vorm	Kulgemise viis	Märkus	Paigalduse info	Piir kindlaks tehtud
2	metalltoru	sirgjooneline	-	paigaldatud	-
5	metalltoru	sirgjooneline	-	paigaldatud	-
6	metalltoru	sirgjooneline	-	paigaldatud	-
7	metalltoru	sirgjooneline	-	paigaldatud	-
8	metalltoru	sirgjooneline	-	taastatud	jah
4	metalltoru	sirgjooneline	-	paigaldatud	-
3	metalltoru	sirgjooneline	-	paigaldatud	-

Asjaosaliste märkused ja taotlused: puuduvad

Piiride kindlakstegemist selgitav skeem koos seletusega



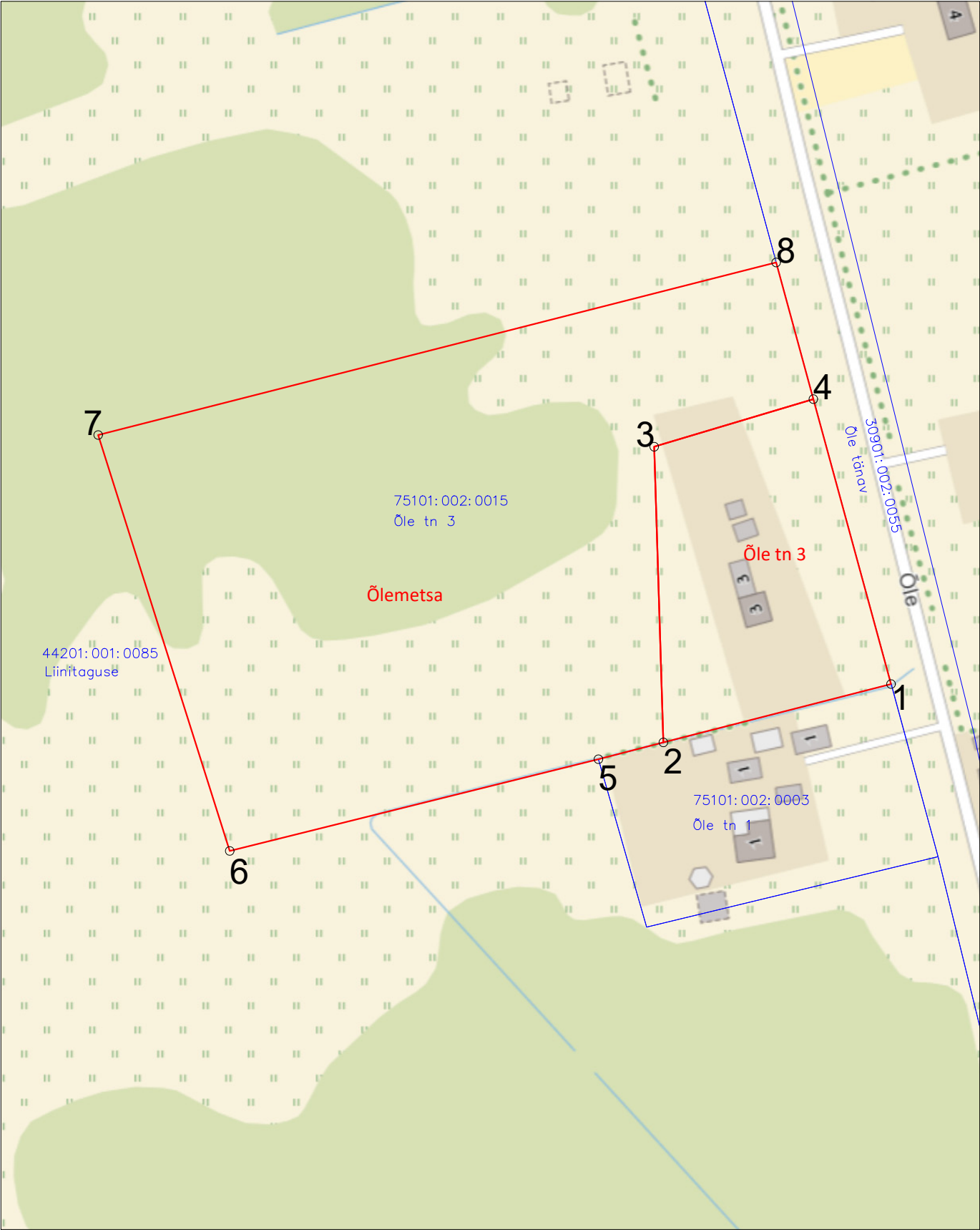
Õle tänav on mõõdistatud L-Est süsteemis ja piirimärkide paigaldamisel pole arvestatud Õle tn 3 ja 1 maakasutuse piiridega (piirikraavid kogu maakasutuse ulatuses)

Õle tänav piiriandmete järgsetesse kohtadesse 17 ja 18 piirimärke ei taastata.

Piirimärgid 1 ja 8 taastatud Õle tänav olemasolevale piirijoonele kraavide suundadele.

- kindlaks tehtud piir
- registreeritud katastriüksuse piir
- ① piiripunkti number
- 17 Õle tänav plaanil piiripunkti nr
- o taastatud metalltoru
- piirimärki ei leitud

Piiripunktide ja piiride skeem
PIIRIPROTOKOLL nr 202408296793



- katastriüksuse piir
- registreeritud katastriüksuse piir
- tähistatud piiripunkt
- 1 piiripunkti number